

# Tour de aleje 2021



Ministerstvo životního prostředí



Herní plán byl vytvořen v rámci projektu Ochrana páchníka hnědého v EVL Poodří (LIFE 17 NAT/CZ/000463), který je financován Evropskou unií z programu LIFE a Ministerstvem životního prostředí České republiky. Přípravu finančně podpořil Moravskoslezský kraj v rámci dotačního programu Podpora vzdělávání a poradenství v oblasti životního prostředí pro roky 2021 – 2022.

Obsah nemusí vyjadřovat stanoviska dárců.



© Arnika - Centrum pro podporu občanů 2021



## Hrajte s námi!

Vážení příznivci alejí,

Připravili jsme pro Vás několik úkolů, které prověří a oživí Vaše putování Poodřím. Tento herní plán si můžete i vytisknout a vzít prakticky s sebou pro vyplňování přímo v terénu.

Herní plán je rozdělen podle aktivit do tří skupin – otázky pro dospělé s tajenkou, poznávací úkoly pro děti a skupinové hry.

Správné odpovědi na otázky pro dospělé запиšte na vyznačené místo. Všechna písmena označená číslem pak dopiště na příslušné místo do tajenky.  
Který živočich neviděn neslyšen přežívá v dutinách starých stromů v Poodří?



**Tajenka:**

15.	1.	17.	7.	11.	9.	5.	18.	4.						

3.	16.	2.	10.	13.	8.	12.	14.	6.						

## 12. Suchdol nad Odrou



Prošli jste se pozorně kolem přehrady Kletné? Jedno zapomenuté místo nenajdete už ani na mapách, přesto k němu vede stezka. S kterou významnou osobností je místní "waldkirche" spojován? Uvedte jeho jméno

\_\_\_\_\_

16                      17                      18



Co žere bobr? Projdi se naučnou stezkou Krajinou povodní a napiš alespoň 3 možnosti.

-----

-----



Pustte se do hádání z pantomimy! Cestou jste určitě minuli mnoho naučných cedulí s popisy zvířat zde žijících. Jeden hráč bude pantomimicky předvádět zvíře a ostatní hádají, co předvádí. Kdo uhodne, předvádí jako další.

## 1. Odry



Kolik schodů vede na rozhlednu Pohoř - Olšová?

\_\_\_\_\_

1



Jaké 4 šachové figury najdeme u Veselské rozhledny?

-----

-----

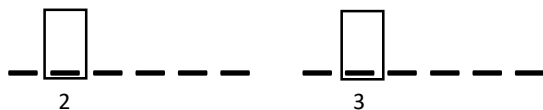


Navštivte geologickou expozici. Po prohlídce se postavte do kruhu. Každý pošeptá hráči po své levé ruce jeden název horniny z expozice. Na pokyn se všichni vydají příslušnou horninu najít. Kdo bude nejrychlejší? Sdílejte nám foto nebo video ze hry.

## 2. Jeseník nad Odrou, Vražné



Ve staré aleji jsme dosadili nové stromy. Jedná se o původní odrůdy dlouhověkých ovocných stromů, tvořící dutiny pro brouka páchníka. Poznáte, o jaký druh ovocného stromu se jedná?



Vydejte se ke kaštanu J.G. Mendela. Vyzkoušejte hmatový chodníček chůze naboso. Napište názvy alespoň 3 povrchů, po kterých jste se prošli.

-----



Vydejte se ke kaštanu J.G. Mendela. Chytněte se za ruce a vyzkoušejte **poslepu** hmatový chodníček chůze naboso.

Při procházce po okolí nasbírejte co nejvíce různých přírodnin (kamínky, suché listy, trávu, květy, šišky...) a vytvořte z nich obrázek podle vlastní fantazie, nebo jednoduchou mandalu. Sdílejte nám fotografie z plnění úkolů!

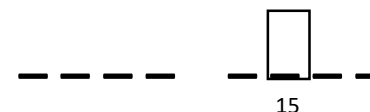


Doplňte si tekutiny přímo u místního zdroje  
- z kohoutku Jesenícké kyselky!

## 11. Bílov, rozhledna Kanihůra



Vystupte na rozhlednu a prohlédněte si okolí. Jak se jmenuje nejvyšší hora, kterou můžete z rozhledny zahlédnout?



Jaké dva památné stromy rostou vedle kříže u kostela svatého Vavřince v Bílově?

-----

-----



Zahrajte si přírodní pexeso! Na šátek, nebo stůl položte přírodniny nasbírané v okolí (klacík, kamínek, peříčko, list, ulita atd.). Dětem je ukažte jen na chvíli, zkusí si je zapamatovat a podobné v okolí najít a přinést.



Vyfoťte jedinečný výhled do kraje a foto nám sdílejte.

## 10. Studénka, Přírodní rezervace a naučná stezka Kotvice



Na konstrukci infopanelů naučné stezky bylo použito dřevo jednoho u nás nepůvodního druhu stromu. Uveďte jeho druh.

13 \_\_\_\_\_ 14 \_\_\_\_\_



Věděli jste, že ve starých dutých vrbách má domov i jeden létající savec, který zkonsumuje nejvíc komárů v Poodří? Předvedte, jak tento savec spí.



Zahrajte si na orla a ptáčníka. Nejdříve vybereme tyto dvě role. Ostatní se postaví do řady. Ptáčník každému pošeptá jméno ptáka. Přiletí orel, zastaví se před řadou a řekne: “Letěl jsem nad vodou a viděl jsem tam mnoho ptáků, nebyla mezi nimi kachna?” Jestliže ptáčník někomu skutečně přidělil kachnu, tento musí vyběhnout z řady a utíkat na stanovené místo. Když ho orel chytí, odvede si ho jako kořist do hnízda. Pokud uteče, vrátí se do řady a ptáčník jí přidělí nové jméno. Orel pak zase spustí říkanku. Ale pozor! Řekne-li jméno ptáka, které nikdo nemá, musí trasu uběhnou sám a říkat znovu. Hra končí, až jsou všichni hráči z řady pryč.

## 3. Bernartice nad Odrou



Jak se jmenuje historická stezka, kterou chránil Starojický hrad?

4 \_\_\_\_\_ 5 \_\_\_\_\_



Dřevořezba na Bannerově studánce je lemována listy. Poznáte, z jaké rostliny pocházejí?

-----



Zadívejte se na stromořadí hlavatých vrb... a vymyslete báseň o vrbách! První vymyslí první verš (první řádek básně), druhý ho zřymuje a hned nadhodí třetí řádek, což je příležitost pro třetího v pořadí. Postupně se všichni vystřídejte. Týmovou **báseň** zašlete do soutěže Staré stromy a jejich obyvatelé.



Vydejte se na Panský kopec. Cestou si promyslete tajné přání, zazvoňte na zvoničku s rozcestníkem a přání se vám (možná) vyplní.

## 4. Kunín



Víte, která významná česká osobnost se vzdělávala v kunínském zámku v dobách, kdy zámek vlastnila osvícená Marie Walburga? Byl to jeden z nejvýznamnějších českých historiků a později se mu přezdívalo Otec národa.



V Kuníně se nacházejí 2 památné duby. Jsou to duby zimní nebo letní? Napovíme, že je potřeba podívat se na délku stopky listu. Letní ji má krátkou (protože na léto stačí krátké kalhoty) a zimní dlouhou (na zimu jsou třeba dlouhé).




Zastavili jste u dětského hřiště? Zahrajte si stromovou bábu! Ten, kdo má babu, chytá ostatní. Vedoucí hry určuje, který strom je právě domeček. Kdo se chce schovat do domečku, musí se určeného stromu dotýkat. Je třeba sledovat pokyny vedoucího hry, protože domeček se každou chvíli mění – jednou je to bříza, jindy habr, pak lípa... Domečky je vhodné měnit tak, aby baba měla vždycky možnost někoho chytit a hra měla spád.

## 9. Jistebník



Kolik rybníků tvoří jistebnickou rybniční soustavu?



Jaké stromy tvoří alej mezi rybníky Bezruč a Křivý? Zavzpomínejte na pohádky a řekněte, kdo by na tomto druhu stromu mohl sedět a co by tam mohl dělat?



Napište každý jeden název rybníka této rybniční soustavy, přičemž názvy se nesmějí opakovat. Začíná nejmladší hráč.



Tuhle krásnou alej určitě někdo vyfotí a nominuje do **ankety Alej roku**. Která alej je pro Vás ta nejkrásnější? Nezapomeňte ji včas přihlásit!

## 8. Polanka nad Odrou



Kolik rudých růží drží archanděl Gabriel ve znaku obce Polanka nad Odrou?

11



Zjistěte, proč je bludný balvan rozdělen na 2 poloviny - rozlomil se, nebo byl rozříznutý? Udělejte deset kroků od balvanu, zavřete oči a desetkrát se zatočte. Potom oči otevřete a zkuste se co nejrychleji dotknout kovové svorky na balvanu.



Kdy byly obě poloviny bludného balvanu zase spojeny k sobě?  
Kdo první doběhne k památnému kříži a zpět k balvanu?

## 5. Bartošovice



Prohlédněte si topoly podél cesty. Věděli jste, že podle platné legislativy musí být stromů nejméně 10, aby bylo možné hovořit o stromořadí? Pokud bychom ovšem chtěli vytvořit alej, museli bychom stromy .....

V Y \_ \_ \_ \_ I T \_ \_   U  
7 8  
S \_ \_ \_ A \_



Navštívili jste záchranou stanici a Dům přírody Poodří? Napište názvy tří zvířat, která jste tam viděli.

-----



Navštivte park u Bartošovického zámku. V kolika lidech obejmete památný Josefínin platan? Sdílejte nám vaše foto! Nechte se majestátným platanem inspirovat k příspěvku do soutěže Staré stromy a jejich obyvatelé.




Chcete si prohlédnout páchníka opravdu zblízka? Navštivte vnitřní expozici Domu přírody.

## 6. Petřvald



Jaké dřevo tvořilo původní hatěnou stezku? Uvedte druh stromu.



Spočítejte, kolik je nově vysazených dubů. Pokud některý z nich nevypadá zdravě, nebo má poškozený opěrný systém, pošlete nám jeho foto. Napravíme to. Děkujeme!



Kam směřovala původní hatěná stezka je pořád tak trochu záhada, dalo by se říct i "gordický uzel", který čeká na svoje rozpletení. Zahrajte si na gordický uzel i vy! Postavte se do kruhu, čelem k sobě. Zavřete oči a na povel dejte všichni levou ruku dovnitř kruhu a snažte se někoho chytit za ruku. Až jsou všichni chycení (stále se zavřenýma očima), udělejte totéž s pravou rukou. Poté otevřete oči a zjistíte, že jste beznadějně zapletení... ale nevzdávejte se! Teď je třeba tento lidský gordický uzel rozplést, aniž by se ruce rozpojily. Je možné se libovolně otáčet, skákat, přenášet hráče...cokoliv, jen ne rozpojit ruce.

## 7. Stará Ves nad Ondřejnicí



Jak nazýváme panovníka, jehož zobrazuje freska umístěná vlevo nad vstupem do zámku?



Najděte na sgrafitové výzdobě zámku (v části nad vstupem) výjev svatby. Kdo je zobrazen, jak stojí bokem - nevěsta nebo ženich?

-----



Jak měřit délky bez metru? Vezměte si na pomoc své tělo. Noha, ruka, dlaň, to jsou pomůcky, které si na výlet nikdy nezapomenete sbalit. Navíc si tak oživíte míry, které se používaly již za starých časů. Stopa, píd' (vzdálenost od palce k malíčku roztažené dlaně), loket a krok... Změřte obvod květinového záhonu před vchodem do zámku v různých mírách, a porovnejte výsledky různě velkých členů vaší skupiny.